










- LEPPEMÄRGID**
-  planeeringuala piir
  -  krundipiir
  -  olemasolev hoone
  -  olemasolev veetorustik
  -  olemasolev kanalisatsioon
  -  olemasolev gaasitorustik, -kaev, gaasikapp
  -  olemasolev sidekanalisatsioon
  -  olemasolev elektriõhuliin, valgustuspost

- Märkused:**
- Planeeritav ala hõlmab Võru tn 120 krundi.
  - Planeeritava ala pindala on 2165 m<sup>2</sup>.
  - Geodeetilise alusplaanide mõõdistas OÜ GPK Partnerid (litsents nr 560) 25.07.2016, töö nr G-145-16. Aktualiseeritud 18.10.2016 (nr G-264-16). Koordinaadid L - EST 97 süsteemis, kõrgused Balti süsteemis.

Võru tn 124  
79508:009:0019

katastriüksuse nimi  
katastritunnus

OÜ Arhitektuurbüroo 4A * reg. nr. 10322578			
	Tellija : Tartu linn	Olemasolev olukord	DP
	Huvitatud isik : Avatar Holding OÜ		5023
Objekt : Võru tn 120 krundi detailplaneering	Arh. Vadim Tšentropov (EAL)	kuupäev:	Mõõtkava:
		01. 2017	1:500